

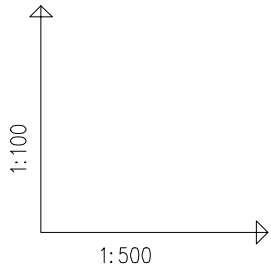


OZNACZENIE PROFILU:	D11
POZIOM PORÓWNAWCZY	240.00 m n.p.m.
RZĘDNA TERENU ISTN.	
RZĘDNA DNA KANAŁU	
ZAGŁĘBIENIE DNA KANAŁU	
SPADKI, DŁUGOŚCI	
ŚREDNICA, MATERIAŁ	DN 200 PVC-U SN8 L=53.98m
ODLEGŁOŚCI	
HEKTOMETRY	
P:\SL\EPH-Graf, Generator rysunkowy Profili Koordynator 8.0 Nazwa pliku: graboszyce Projekt: kd	



ul. Wojska Polskiego 7c/12 32-640 Zator tel. 697 94 88 85 danielbabinski@o2.pl				archiStruktura daniel babiński					
Temat:		ROZBUDOWA ZESPOŁU SZKOLNO-PRZEDSZKOLNEGO W GRABOSZYCACH.							
Adres:		dz.nr569/3, obr.0001 Graboszyce, j.ew. 121309_5 Zator-obszar wiejski							
Inwestor:		GMINA ZATOR pl. Marszałka Józefa Piłsudskiego 1 32-640 Zator							
Branża:		INSTALACJE							
Rysunek:		INSTALACJA KANALIZACJI OPADOWEJ							
Projektował:		mgr inż. Marcin Gład Uprawnienia budowlane do projektowania bez ograniczeń w specjalności instalacyjnej MAF/0107/P005/05				Podpis:			
sprawdzający:		inż. Andrzej Dułiński Uprawnienia budowlane do projektowania bez ograniczeń w specjalności instalacyjnej MAF/0206/P005/09				Podpis:			
PROJEKT TECHNICZNY		Data: 08.2024				Skala: 1:200		Nr. rys. KNO-2	
NINIEJSZE OPRAWOWANIE STANOWI DZIEŁO AUTORSKIE I PODLEGA OCHRONIE ZGODNIE Z USTAWĄ O PRAWIE AUTORSKIM I PRAWACH POKREWNYCH (Dz.U. nr 24 z 1994, poz.83)									